

Филиал публично-правовой компании "Роскадастр" по Брянской области

полное наименование органа регистрации прав

Выписка из Единого государственного реестра недвижимости об объекте недвижимости

Сведения о характеристиках объекта недвижимости

На основании запроса от 20.01.2026, поступившего на рассмотрение 20.01.2026, сообщаем, что согласно записям Единого государственного реестра недвижимости:

Раздел 1 Лист 1

Земельный участок			
вид объекта недвижимости			

Лист № 1 раздела 1	Всего листов раздела 1: 3	Всего разделов: 4	Всего листов выписки: 12
--------------------	---------------------------	-------------------	--------------------------

20.01.2026г. № КУВИ-001/2026-5188428	
Кадастровый номер:	32:06:0190103:686
Номер кадастрового квартала:	32:06:0190103
Дата присвоения кадастрового номера:	27.04.2021

Ранее присвоенный государственный учетный номер:	данные отсутствуют
Адрес:	Российская Федерация, Брянская область, Дятьковский муниципальный район, Слободищенское сельское поселение
Площадь:	327315 +/- 5006
Кадастровая стоимость, руб.:	1139056.2
Кадастровые номера расположенных в пределах земельного участка объектов недвижимости:	данные отсутствуют
Кадастровые номера объектов недвижимости, из которых образован объект недвижимости:	данные отсутствуют
Кадастровые номера образованных объектов недвижимости:	данные отсутствуют
Категория земель:	Земли сельскохозяйственного назначения
Виды разрешенного использования:	сельскохозяйственное использование
Сведения о кадастровом инженере:	Локтюшин Владимир Юрьевич, СНИЛС 069-040-596 69, договор на выполнение кадастровых работ от 09.04.2021 № 13341, дата завершения кадастровых работ: 23.04.2021
Сведения о лесах, водных объектах и об иных природных объектах, расположенных в пределах земельного участка:	данные отсутствуют
Сведения о том, что земельный участок полностью расположен в границах зоны с особыми условиями использования территории, территории объекта культурного наследия, публичного сервитута:	данные отсутствуют

	ДОКУМЕНТ ПОДПИСАН	
	ЭЛЕКТРОННОЙ ПОДПИСЬЮ	
	Сертификат: 0091AAF5A599507BC7E6D39D2DFA052F9A	
	Владелец: ФЕДЕРАЛЬНАЯ СЛУЖБА ГОСУДАРСТВЕННОЙ РЕГИСТРАЦИИ, КАДАСТРА И КАРТОГРАФИИ Действителен: с 16.09.2025 по 10.12.2026	
полное наименование должности		инициалы, фамилия

Земельный участок			
вид объекта недвижимости			
Лист № 2 раздела 1	Всего листов раздела 1: 3	Всего разделов: 4	Всего листов выписки: 12
20.01.2026г. № КУВИ-001/2026-5188428			
Кадастровый номер:		32:06:0190103:686	
Сведения о том, что земельный участок расположен в границах особой экономической зоны, территории опережающего развития, зоны территориального развития в Российской Федерации, игровой зоны:	данные отсутствуют		
Сведения о том, что земельный участок расположен в границах особо охраняемой природной территории, Байкальской природной территории и ее экологических зон, лесопарковом зеленом поясе, охотничьего угодья, лесничества:	данные отсутствуют		
Сведения о расположении земельного участка и (или) расположенного на нем объекта недвижимости в границах территории, в отношении которой принято решение о резервировании земель для государственных или муниципальных нужд:	данные отсутствуют		
Сведения о результатах проведения государственного земельного надзора:	данные отсутствуют		
Сведения о расположении земельного участка в границах территории, в отношении которой утвержден проект межевания территории:	данные отсутствуют		
Условный номер земельного участка:	данные отсутствуют		
Сведения о принятии акта и (или) заключении договора, предусматривающих предоставление в соответствии с земельным законодательством исполнительным органом государственным органом власти или органом местного самоуправления, находящегося в государственной или муниципальной собственности земельного участка для строительства наемного дома социального использования или наемного дома коммерческого использования:	данные отсутствуют		
Сведения о том, что земельный участок или земельные участки образованы на основании решения об изъятии земельного участка и (или) расположенного на нем объекта недвижимости для государственных или муниципальных нужд:	данные отсутствуют		
Сведения о том, что земельный участок образован из земель или земельного участка, государственная собственность на которые не разграничена:	Земельный участок образован из земель или земельного участка, государственная собственность на которые не разграничена. В соответствии с Федеральным законом от 25 октября 2001 г. № 137-ФЗ "О введении в действие Земельного кодекса Российской Федерации" орган администрации Дятьковского района, Брянской области уполномочен на распоряжение таким земельным участком.		



ДОКУМЕНТ ПОДПИСАН
ЭЛЕКТРОННОЙ ПОДПИСЬЮ


Сертификат: 0091AAF5A599507BC7E6D39D2DFA052F9A

Владелец: ФЕДЕРАЛЬНАЯ СЛУЖБА ГОСУДАРСТВЕННОЙ
РЕГИСТРАЦИИ, КАДАСТРА И КАРТОГРАФИИ
Действителен: с 16.09.2025 по 10.12.2026

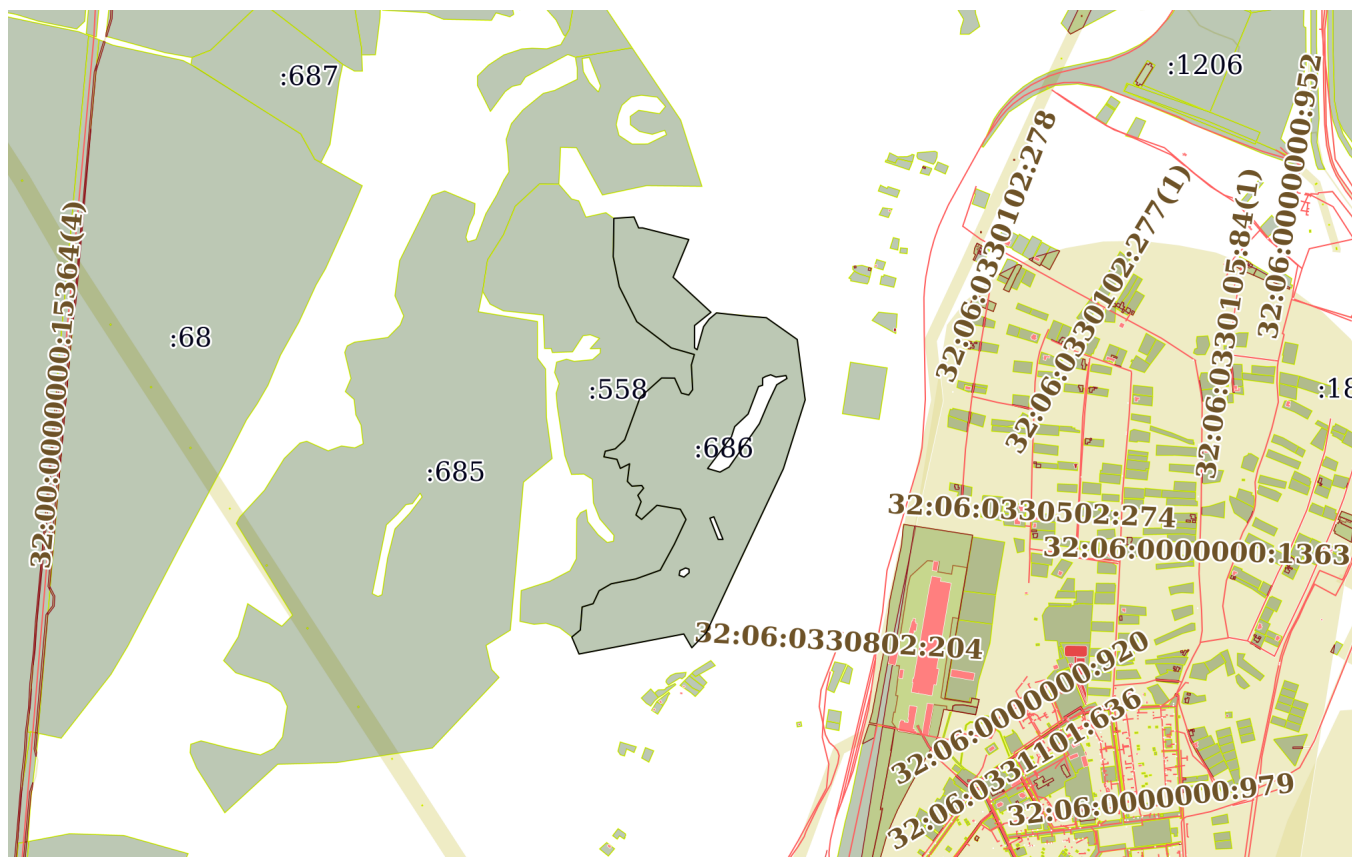
полное наименование должности

инициалы, фамилия

Земельный участок			
вид объекта недвижимости			
Лист № 3 раздела 1	Всего листов раздела 1: 3	Всего разделов: 4	Всего листов выписки: 12
20.01.2026г. № КУВИ-001/2026-5188428			
Кадастровый номер:		32:06:0190103:686	
Сведения о наличии земельного спора о местоположении границ земельных участков:		данные отсутствуют	
Статус записи об объекте недвижимости:		Сведения об объекте недвижимости имеют статус "актуальные"	
Особые отметки:		Земельный участок подлежит снятию с государственного кадастрового учета по истечении пяти лет со дня его государственного кадастрового учета, если на него не будут зарегистрированы права. Сведения, необходимые для заполнения разделов: 2 - Сведения о зарегистрированных правах; 4 - Сведения о частях земельного участка, отсутствуют.	
Получатель выписки:		ВАЛЯЕВ ПАВЕЛ ВАЛЕРЬЕВИЧ, действующий(ая) на основании документа "" АДМИНИСТРАЦИЯ ДЯТКОВСКОГО РАЙОНА	

полное наименование должности	 ДОКУМЕНТ ПОДПИСАН ЭЛЕКТРОННОЙ ПОДПИСЬЮ Сертификат: 0091AAF5A599507BC7E6D39D2DFA052F9A Владелец: ФЕДЕРАЛЬНАЯ СЛУЖБА ГОСУДАРСТВЕННОЙ РЕГИСТРАЦИИ, КАДАСТРА И КАРТОГРАФИИ Действителен: с 16.09.2025 по 10.12.2026	инициалы, фамилия

План (чертеж, схема) земельного участка



Условные обозначения:




Владелец: ФЕДЕРАЛЬНАЯ СЛУЖБА ГОСУДАРСТВЕННОЙ
РЕГИСТРАЦИИ, КАДАСТРА И КАРТОГРАФИИ
Действителен: с 16.09.2025 по 10.12.2026

инициалы, фамилия

Выписка из Единого государственного реестра недвижимости об объекте недвижимости
Описание местоположения земельного участка

Земельный участок			
вид объекта недвижимости			
Лист № 1 раздела 3.1		Всего листов раздела 3.1: 4	Всего разделов: 4
Всего листов выписки: 12			
20.01.2026г. № КУВИ-001/2026-5188428			
Кадастровый номер:		32:06:0190103:686	

Описание местоположения границ земельного участка							
№ п/п	Номер точки		Дирекционный угол	Горизонтальное проложение, м	Описание закрепления на местности	Кадастровые номера смежных участков	Сведения об адресах правообладателей смежных земельных участков
	начальн ая	конечн ая					
1	2	3	4	5	6	7	8
1	1.1.1	1.1.2	86°7.7`	54.06	данные отсутствуют	данные отсутствуют	данные отсутствуют
2	1.1.2	1.1.3	156°47.1`	31.84	данные отсутствуют	данные отсутствуют	данные отсутствуют
3	1.1.3	1.1.4	90°0.0`	10.45	данные отсутствуют	данные отсутствуют	данные отсутствуют
4	1.1.4	1.1.5	104°6.5`	127.75	данные отсутствуют	данные отсутствуют	данные отсутствуют
5	1.1.5	1.1.6	202°30.8`	109.56	данные отсутствуют	данные отсутствуют	данные отсутствуют
6	1.1.6	1.1.7	132°48.1`	138.27	данные отсутствуют	данные отсутствуют	данные отсутствуют
7	1.1.7	1.1.8	231°6.4`	56.51	данные отсутствуют	данные отсутствуют	данные отсутствуют
8	1.1.8	1.1.9	180°0.0`	59.99	данные отсутствуют	данные отсутствуют	данные отсутствуют
9	1.1.9	1.1.10	125°28.5`	8.46	данные отсутствуют	данные отсутствуют	данные отсутствуют
10	1.1.10	1.1.11	15°40.8`	64.34	данные отсутствуют	данные отсутствуют	данные отсутствуют
11	1.1.11	1.1.12	36°34.8`	25.3	данные отсутствуют	данные отсутствуют	данные отсутствуют
12	1.1.12	1.1.13	49°45.8`	25.54	данные отсутствуют	данные отсутствуют	данные отсутствуют
13	1.1.13	1.1.14	96°10.1`	81.15	данные отсутствуют	данные отсутствуют	данные отсутствуют
14	1.1.14	1.1.15	94°30.0`	53.15	данные отсутствуют	данные отсутствуют	данные отсутствуют
15	1.1.15	1.1.16	125°14.0`	101.28	данные отсутствуют	данные отсутствуют	данные отсутствуют
16	1.1.16	1.1.17	172°30.7`	163.27	данные отсутствуют	данные отсутствуют	данные отсутствуют
17	1.1.17	1.1.18	197°32.8`	193.78	данные отсутствуют	данные отсутствуют	данные отсутствуют
18	1.1.18	1.1.19	205°15.4`	311.54	данные отсутствуют	данные отсутствуют	данные отсутствуют
19	1.1.19	1.1.20	205°0.0`	173.37	данные отсутствуют	данные отсутствуют	данные отсутствуют
20	1.1.20	1.1.21	223°41.3`	56.81	данные отсутствуют	данные отсутствуют	данные отсутствуют
21	1.1.21	1.1.22	329°44.5`	42.69	данные отсутствуют	данные отсутствуют	данные отсутствуют
22	1.1.22	1.1.23	259°10.7`	285.93	данные отсутствуют	данные отсутствуют	данные отсутствуют

полное наименование должности	 ДОКУМЕНТ ПОДПИСАН ЭЛЕКТРОННОЙ ПОДПИСЬЮ Сертификат: 0091AAF5A599507BC7E6D39D2DFA052F9A Владелец: ФЕДЕРАЛЬНАЯ СЛУЖБА ГОСУДАРСТВЕННОЙ РЕГИСТРАЦИИ, КАДАСТРА И КАРТОГРАФИИ Действителен: с 16.09.2025 по 10.12.2026	инициалы, фамилия

Земельный участок			
вид объекта недвижимости			

Лист № 2 раздела 3.1	Всего листов раздела 3.1: 4	Всего разделов: 4	Всего листов выписки: 12
----------------------	-----------------------------	-------------------	--------------------------

20.01.2026г. № КУВИ-001/2026-5188428

Кадастровый номер: 32:06:0190103:686

1	2	3	4	5	6	7	8
23	1.1.23	1.1.24	336°58.6'	49.45	данные отсутствуют	данные отсутствуют	данные отсутствуют
24	1.1.24	1.1.25	50°31.0'	29.57	данные отсутствуют	32:06:0190103:558	данные отсутствуют
25	1.1.25	1.1.26	4°27.7'	61.96	данные отсутствуют	32:06:0190103:558	данные отсутствуют
26	1.1.26	1.1.27	73°11.5'	30.74	данные отсутствуют	32:06:0190103:558	данные отсутствуют
27	1.1.27	1.1.28	24°57.8'	38.1	данные отсутствуют	32:06:0190103:558	данные отсутствуют
28	1.1.28	1.1.29	59°57.6'	37.55	данные отсутствуют	32:06:0190103:558	данные отсутствуют
29	1.1.29	1.1.30	78°48.5'	66.97	данные отсутствуют	32:06:0190103:558	данные отсутствуют
30	1.1.30	1.1.31	70°16.8'	69.79	данные отсутствуют	32:06:0190103:558	данные отсутствуют
31	1.1.31	1.1.32	28°30.4'	78.93	данные отсутствуют	32:06:0190103:558	данные отсутствуют
32	1.1.32	1.1.33	25°14.9'	73.52	данные отсутствуют	32:06:0190103:558	данные отсутствуют
33	1.1.33	1.1.34	330°53.6'	31.37	данные отсутствуют	32:06:0190103:558	данные отсутствуют
34	1.1.34	1.1.35	279°43.9'	63.36	данные отсутствуют	32:06:0190103:558	данные отсутствуют
35	1.1.35	1.1.36	227°25.0'	56.2	данные отсутствуют	32:06:0190103:558	данные отсутствуют
36	1.1.36	1.1.37	308°44.3'	19.32	данные отсутствуют	32:06:0190103:558	данные отсутствуют
37	1.1.37	1.1.38	21°17.6'	38.11	данные отсутствуют	32:06:0190103:558	данные отсутствуют
38	1.1.38	1.1.39	332°47.6'	19.18	данные отсутствуют	32:06:0190103:558	данные отсутствуют
39	1.1.39	1.1.40	39°3.0'	24.56	данные отсутствуют	32:06:0190103:558	данные отсутствуют
40	1.1.40	1.1.41	325°26.1'	8.9	данные отсутствуют	32:06:0190103:558	данные отсутствуют
41	1.1.41	1.1.42	265°59.7'	26.2	данные отсутствуют	32:06:0190103:558	данные отсутствуют
42	1.1.42	1.1.43	316°1.4'	17.83	данные отсутствуют	32:06:0190103:558	данные отсутствуют
43	1.1.43	1.1.44	7°11.7'	47.58	данные отсутствуют	32:06:0190103:558	данные отсутствуют
44	1.1.44	1.1.45	243°26.1'	27.68	данные отсутствуют	32:06:0190103:558	данные отсутствуют
45	1.1.45	1.1.46	339°19.0'	25.96	данные отсутствуют	32:06:0190103:558	данные отсутствуют
46	1.1.46	1.1.47	280°55.7'	35.61	данные отсутствуют	32:06:0190103:558	данные отсутствуют
47	1.1.47	1.1.48	13°41.2'	15.47	данные отсутствуют	32:06:0190103:558	данные отсутствуют
48	1.1.48	1.1.49	76°23.2'	27.62	данные отсутствуют	32:06:0190103:558	данные отсутствуют
49	1.1.49	1.1.50	46°25.3'	34.79	данные отсутствуют	32:06:0190103:558	данные отсутствуют
50	1.1.50	1.1.51	19°59.5'	121.8	данные отсутствуют	32:06:0190103:558	данные отсутствуют
51	1.1.51	1.1.52	48°6.7'	77.1	данные отсутствуют	32:06:0190103:558	данные отсутствуют



ДОКУМЕНТ ПОДПИСАН
ЭЛЕКТРОННОЙ ПОДПИСЬЮ

Сертификат: 0091AA5A599507BC7E6D39D2DFA052F9A

Владелец: ФЕДЕРАЛЬНАЯ СЛУЖБА ГОСУДАРСТВЕННОЙ
РЕГИСТРАЦИИ, КАДАСТРА И КАРТОГРАФИИ
Действителен: с 16.09.2025 по 10.12.2026

полное наименование должности

инициалы, фамилия

Земельный участок			
вид объекта недвижимости			

Лист № 3 раздела 3.1	Всего листов раздела 3.1: 4	Всего разделов: 4	Всего листов выписки: 12
----------------------	-----------------------------	-------------------	--------------------------

20.01.2026г. № КУВИ-001/2026-5188428

Кадастровый номер: 32:06:0190103:686

1	2	3	4	5	6	7	8
52	1.1.52	1.1.53	90°30.5'	34.93	данные отсутствуют	32:06:0190103:558	данные отсутствуют
53	1.1.53	1.1.54	155°48.4'	44.19	данные отсутствуют	32:06:0190103:558	данные отсутствуют
54	1.1.54	1.1.55	104°28.0'	20.33	данные отсутствуют	32:06:0190103:558	данные отсутствуют
55	1.1.55	1.1.56	36°16.5'	17.71	данные отсутствуют	32:06:0190103:558	данные отсутствуют
56	1.1.56	1.1.57	356°58.8'	66.43	данные отсутствуют	32:06:0190103:558	данные отсутствуют
57	1.1.57	1.1.58	15°59.9'	29.17	данные отсутствуют	32:06:0190103:558	данные отсутствуют
58	1.1.58	1.1.59	286°0.6'	64.36	данные отсутствуют	32:06:0190103:558	данные отсутствуют
59	1.1.59	1.1.60	307°14.2'	116.01	данные отсутствуют	32:06:0190103:558	данные отсутствуют
60	1.1.60	1.1.61	333°28.0'	105.35	данные отсутствуют	32:06:0190103:558	данные отсутствуют
61	1.1.61	1.1.62	348°33.2'	81.94	данные отсутствуют	32:06:0190103:558	данные отсутствуют
62	1.1.62	1.1.63	1°38.4'	26.9	данные отсутствуют	32:06:0190103:558	данные отсутствуют
63	1.1.63	1.1.1	0°44.0'	75.72	данные отсутствуют	32:06:0190103:558	данные отсутствуют
64	1.2.64	1.2.65	240°39.4'	8.86	данные отсутствуют	данные отсутствуют	данные отсутствуют
65	1.2.65	1.2.66	180°0.0'	19.03	данные отсутствуют	данные отсутствуют	данные отсутствуют
66	1.2.66	1.2.67	252°5.0'	11.54	данные отсутствуют	данные отсутствуют	данные отсутствуют
67	1.2.67	1.2.68	200°48.5'	79.01	данные отсутствуют	данные отсутствуют	данные отсутствуют
68	1.2.68	1.2.69	226°47.3'	49.16	данные отсутствуют	данные отсутствуют	данные отсутствуют
69	1.2.69	1.2.70	197°37.5'	27.74	данные отсутствуют	данные отсутствуют	данные отсутствуют
70	1.2.70	1.2.71	216°48.8'	107.17	данные отсутствуют	данные отсутствуют	данные отсутствуют
71	1.2.71	1.2.72	106°14.2'	34.62	данные отсутствуют	данные отсутствуют	данные отсутствуют
72	1.2.72	1.2.73	60°45.9'	27.74	данные отсутствуют	данные отсутствуют	данные отсутствуют
73	1.2.73	1.2.74	34°59.2'	141.86	данные отсутствуют	данные отсутствуют	данные отсутствуют
74	1.2.74	1.2.75	22°59.1'	64.46	данные отсутствуют	данные отсутствуют	данные отсутствуют
75	1.2.75	1.2.76	25°18.1'	49.86	данные отсутствуют	данные отсутствуют	данные отсутствуют
76	1.2.76	1.2.77	58°19.6'	32.24	данные отсутствуют	данные отсутствуют	данные отсутствуют
77	1.2.77	1.2.78	341°29.9'	8.29	данные отсутствуют	данные отсутствуют	данные отсутствуют
78	1.2.78	1.2.79	261°27.3'	27.12	данные отсутствуют	данные отсутствуют	данные отсутствуют
79	1.2.79	1.2.80	292°54.2'	15.55	данные отсутствуют	данные отсутствуют	данные отсутствуют
80	1.2.80	1.2.64	251°18.9'	14.48	данные отсутствуют	данные отсутствуют	данные отсутствуют



ДОКУМЕНТ ПОДПИСАН
ЭЛЕКТРОННОЙ ПОДПИСЬЮ

Сертификат: 0091AAF5A599507BC7E6D39D2DFA052F9A

Владелец: ФЕДЕРАЛЬНАЯ СЛУЖБА ГОСУДАРСТВЕННОЙ
РЕГИСТРАЦИИ, КАДАСТРА И КАРТОГРАФИИ
Действителен: с 16.09.2025 по 10.12.2026

полное наименование должности

инициалы, фамилия

Земельный участок							
вид объекта недвижимости							
Лист № 4 раздела 3.1			Всего листов раздела 3.1: 4			Всего разделов: 4	Всего листов выписки: 12
20.01.2026г. № КУВИ-001/2026-5188428							
Кадастровый номер:				32:06:0190103:686			
1	2	3	4	5	6	7	8
81	1.3.81	1.3.82	158°34.4`	60.96	данные отсутствуют	данные отсутствуют	данные отсутствуют
82	1.3.82	1.3.83	90°0.0`	12.87	данные отсутствуют	данные отсутствуют	данные отсутствуют
83	1.3.83	1.3.84	337°58.6`	65.28	данные отсутствуют	данные отсутствуют	данные отсутствуют
84	1.3.84	1.3.81	250°31.4`	11.31	данные отсутствуют	данные отсутствуют	данные отсутствуют
85	1.4.85	1.4.86	110°44.3`	13.92	данные отсутствуют	данные отсутствуют	данные отсутствуют
86	1.4.86	1.4.87	49°53.9`	18.05	данные отсутствуют	данные отсутствуют	данные отсутствуют
87	1.4.87	1.4.88	357°37.7`	9.67	данные отсутствуют	данные отсутствуют	данные отсутствуют
88	1.4.88	1.4.89	289°12.5`	9.6	данные отсутствуют	данные отсутствуют	данные отсутствуют
89	1.4.89	1.4.90	244°39.3`	16.59	данные отсутствуют	данные отсутствуют	данные отсутствуют
90	1.4.90	1.4.85	190°48.2`	12.64	данные отсутствуют	данные отсутствуют	данные отсутствуют



ДОКУМЕНТ ПОДПИСАН
ЭЛЕКТРОННОЙ ПОДПИСЬЮ

Сертификат: 0091AAF5A599507BC7E6D39D2DFA052F9A

Владелец: ФЕДЕРАЛЬНАЯ СЛУЖБА ГОСУДАРСТВЕННОЙ
РЕГИСТРАЦИИ, КАДАСТРА И КАРТОГРАФИИ
Действителен: с 16.09.2025 по 10.12.2026

полное наименование должности

инициалы, фамилия

Выписка из Единого государственного реестра недвижимости об объекте недвижимости
Описание местоположения земельного участка

Земельный участок			
вид объекта недвижимости			
Лист № 1 раздела 3.2	Всего листов раздела 3.2: 4	Всего разделов: 4	Всего листов выписки: 12
20.01.2026г. № КУВИ-001/2026-5188428			
Кадастровый номер:		32:06:0190103:686	

Сведения о характерных точках границы земельного участка				
Система координат МСК-32, зона 2				
Номер точки	Координаты, м		Описание закрепления на местности	Средняя квадратичная погрешность определения координат характерных точек границ земельного участка, м
	X	Y		
1	2	3	4	5
1	514691.6	2177831.92	-	2.5
2	514695.25	2177885.86	-	2.5
3	514665.99	2177898.41	-	2.5
4	514665.99	2177908.86	-	2.5
5	514634.85	2178032.76	-	2.5
6	514533.64	2177990.81	-	2.5
7	514439.69	2178092.26	-	2.5
8	514404.21	2178048.28	-	2.5
9	514344.22	2178048.28	-	2.5
10	514339.31	2178055.17	-	2.5
11	514401.26	2178072.56	-	2.5
12	514421.58	2178087.64	-	2.5
13	514438.08	2178107.14	-	2.5
14	514429.36	2178187.82	-	2.5
15	514425.19	2178240.81	-	2.5
16	514366.76	2178323.54	-	2.5
17	514204.88	2178344.82	-	2.5
18	514020.12	2178286.4	-	2.5
19	513738.36	2178153.47	-	2.5
20	513581.23	2178080.2	-	2.5
21	513540.15	2178040.96	-	2.5
22	513577.02	2178019.45	-	2.5

полное наименование должности	<div><p>ДОКУМЕНТ ПОДПИСАН ЭЛЕКТРОННОЙ ПОДПИСЬЮ</p><p>Сертификат: 0091AAF5A599507BC7E6D39D2DFA052F9A</p><p>Владелец: ФЕДЕРАЛЬНАЯ СЛУЖБА ГОСУДАРСТВЕННОЙ РЕГИСТРАЦИИ, КАДАСТРА И КАРТОГРАФИИ</p><p>Действителен: с 16.09.2025 по 10.12.2026</p></div>	инициалы, фамилия

Земельный участок			
вид объекта недвижимости			

Лист № 2 раздела 3.2	Всего листов раздела 3.2: 4	Всего разделов: 4	Всего листов выписки: 12
----------------------	-----------------------------	-------------------	--------------------------

20.01.2026г. № КУВИ-001/2026-5188428

Кадастровый номер: 32:06:0190103:686

1	2	3	4	5
23	513523.34	2177738.6	-	2.5
24	513568.85	2177719.26	-	2.5
25	513587.65	2177742.08	-	2.5
26	513649.42	2177746.9	-	2.5
27	513658.31	2177776.33	-	2.5
28	513692.85	2177792.41	-	2.5
29	513711.65	2177824.92	-	2.5
30	513724.65	2177890.62	-	2.5
31	513748.2	2177956.32	-	2.5
32	513817.56	2177993.99	-	2.5
33	513884.06	2178025.35	-	2.5
34	513911.47	2178010.09	-	2.5
35	513922.18	2177947.64	-	2.5
36	513884.15	2177906.26	-	2.5
37	513896.24	2177891.19	-	2.5
38	513931.75	2177905.03	-	2.5
39	513948.81	2177896.26	-	2.5
40	513967.88	2177911.73	-	2.5
41	513975.21	2177906.68	-	2.5
42	513973.38	2177880.54	-	2.5
43	513986.21	2177868.16	-	2.5
44	514033.42	2177874.12	-	2.5
45	514021.04	2177849.36	-	2.5
46	514045.33	2177840.19	-	2.5
47	514052.08	2177805.23	-	2.5
48	514067.11	2177808.89	-	2.5
49	514073.61	2177835.73	-	2.5
50	514097.59	2177860.93	-	2.5
51	514212.05	2177902.57	-	2.5



ДОКУМЕНТ ПОДПИСАН
ЭЛЕКТРОННОЙ ПОДПИСЬЮ

Сертификат: 0091AAF5A599507BC7E6D39D2DFA052F9A

Владелец: ФЕДЕРАЛЬНАЯ СЛУЖБА ГОСУДАРСТВЕННОЙ

РЕГИСТРАЦИИ, КАДАСТРА И КАРТОГРАФИИ

Действителен: с 16.09.2025 по 10.12.2026

полное наименование должности

инициалы, фамилия

Земельный участок			
вид объекта недвижимости			

Лист № 3 раздела 3.2	Всего листов раздела 3.2: 4	Всего разделов: 4	Всего листов выписки: 12
----------------------	-----------------------------	-------------------	--------------------------

20.01.2026г. № КУВИ-001/2026-5188428

Кадастровый номер: 32:06:0190103:686

1	2	3	4	5
52	514263.53	2177959.97	-	2.5
53	514263.22	2177994.9	-	2.5
54	514222.91	2178013.01	-	2.5
55	514217.83	2178032.7	-	2.5
56	514232.11	2178043.18	-	2.5
57	514298.45	2178039.68	-	2.5
58	514326.49	2178047.72	-	2.5
59	514344.24	2177985.86	-	2.5
60	514414.44	2177893.5	-	2.5
61	514508.69	2177846.44	-	2.5
62	514589	2177830.18	-	2.5
63	514615.89	2177830.95	-	2.5
1	514691.6	2177831.92	-	2.5
1	514267.45	2178238.48	-	2.5
2	514272.09	2178252.2	-	2.5
3	514266.04	2178266.52	-	2.5
4	514270.07	2178293.34	-	2.5
5	514262.21	2178295.97	-	2.5
6	514245.28	2178268.53	-	2.5
7	514200.2	2178247.22	-	2.5
8	514140.86	2178222.05	-	2.5
9	514024.64	2178140.71	-	2.5
10	514011.09	2178116.5	-	2.5
11	514020.77	2178083.26	-	2.5
12	514106.57	2178147.48	-	2.5
13	514133.01	2178155.88	-	2.5
14	514166.67	2178191.71	-	2.5
15	514240.53	2178219.78	-	2.5
16	514244.08	2178230.76	-	2.5



ДОКУМЕНТ ПОДПИСАН
ЭЛЕКТРОННОЙ ПОДПИСЬЮ

Сертификат: 0091AAF5A599507BC7E6D39D2DFA052F9A

Владелец: ФЕДЕРАЛЬНАЯ СЛУЖБА ГОСУДАРСТВЕННОЙ

РЕГИСТРАЦИИ, КАДАСТРА И КАРТОГРАФИИ

Действителен: с 16.09.2025 по 10.12.2026

полное наименование должности

инициалы, фамилия

Земельный участок			
вид объекта недвижимости			

Лист № 4 раздела 3.2	Всего листов раздела 3.2: 4	Всего разделов: 4	Всего листов выписки: 12
----------------------	-----------------------------	-------------------	--------------------------

20.01.2026г. № КУВИ-001/2026-5188428

Кадастровый номер: 32:06:0190103:686

1	2	3	4	5
17	514263.11	2178230.76	-	2.5
1	514267.45	2178238.48	-	2.5
1	513887.48	2178089.35	-	2.5
2	513891.25	2178100.01	-	2.5
3	513830.73	2178124.49	-	2.5
4	513830.73	2178111.62	-	2.5
1	513887.48	2178089.35	-	2.5
1	513734.51	2178006.84	-	2.5
2	513746.93	2178009.21	-	2.5
3	513754.03	2178024.2	-	2.5
4	513750.87	2178033.27	-	2.5
5	513741.21	2178033.67	-	2.5
6	513729.58	2178019.86	-	2.5
1	513734.51	2178006.84	-	2.5



ДОКУМЕНТ ПОДПИСАН
ЭЛЕКТРОННОЙ ПОДПИСЬЮ

Сертификат: 0091AAF5A599507BC7E6D39D2DFA052F9A

Владелец: ФЕДЕРАЛЬНАЯ СЛУЖБА ГОСУДАРСТВЕННОЙ

РЕГИСТРАЦИИ, КАДАСТРА И КАРТОГРАФИИ

Действителен: с 16.09.2025 по 10.12.2026

полное наименование должности

инициалы, фамилия